

INFORME DE RIESGOS ESTATALES

Fecha:14/09/2024

SemanaN°37

Coordinación de Vigilancia Epidemiológica

Monitoreo de Medios

Reporte de eventos:

Amenaza	Tema	Medio	Resumen	Liga	Prioridad	Verificación
Sanitario-ecológico	Bajan Contagios de dengue. "solo" 305 casos en una semana	La Jornada Morelos	Aunque esta semana Morelos superó el total de casos de dengue registrados en el 2023, que había sido el año con más contagios confirmados en la historia reciente, la velocidad con que se han ido acumulando los casos se ha reducido y entre el 2 y el 9 de septiembre se presentaron 305 casos nuevos, alrededor de cien menos que en semanas anteriores	https://www.lajornadamorelos.mx/sociedad/bajan-contagios-de-dengue-solo-305-casos-en-una-semana/	Bajo	Ratificado
Sanitario-ecológico	No se han registrado incidencias en los planteles educativos	Línea Caliente Noticias	Aseguró el secretario de Educación, Luis Arturo Cornejo Alatorre, que no se han registrado incidencias en los planteles educativos por las lluvias de las últimas horas. Asimismo, refirió que no se tiene registro de casos de dengue y viruela símica en la comunidad estudiantil.	https://x.com/linea_caliente/status/1834633571413139929?s=46&t=22XtWi21Y4q6avBp2Y7PhA	Bajo	Ratificado
Geológico	Derrumbe e el condominio el Túnel, Colonia el Empleado	Línea Caliente Noticias	Tras el derrumbe que se registró esta mañana en el condominio El Túnel de la colonia El Empleado en Cuernavaca, el secretario del Ayuntamiento, Carlos de la Rosa Segura, informó que está a la espera del dictamen de Protección Civil y del Colegio de Ingenieros para iniciar las acciones respectivas. Dijo que el condominio está cerca de la barranca, por lo que lo convierte en zona de riesgo por los deslaves que se puedan registrar, como en otros municipios y en Cuernavaca. Señaló que las familias fueron notificadas para que utilicen el albergue del Ayuntamiento, pero dijeron que se mudarán con sus familiares. Afirmó que no hubo personas lesionadas, pero sí dos viviendas afectadas y un vehículo que cayó a la barranca.	https://x.com/linea_caliente/status/1834647852053594289?s=46&t=22XtWi21Y4q6avBp2Y7PhA	Bajo	Ratificado
Hidrometeorológico	Se desborda barranca de la comunidad de Zacapalco	Línea Caliente Noticias	Debido a las fuertes lluvias registradas la madrugada de este viernes provocó que se desbordara la barranca de la comunidad de Zacapalco en el municipio de Tepalcingo provocando que la corriente arrastrara dos camionetas.	https://x.com/linea_caliente/status/1834618395985109408?s=46&t=22XtWi21Y4q6avBp2Y7PhA	Bajo	Ratificado
Hidrometeorológico	Encharcamiento en estacionamientos y tianguis en Yauatepec	Diario de Morelos	La Dirección de Protección Civil y Bomberos de Yauatepec informa que como consecuencia de las lluvias registradas la madrugada de este viernes los cauces del río Yauatepec y de las barrancas que cruzan la ciudad llegaron a un 80 por ciento de su capacidad. También se generó encharcamiento en el estacionamiento y el tianguis de Huerta Cárdenas, ubicado en la parte posterior del Mercado Municipal Centenario. Se hace un llamado a los vecinos a estar atentos de los llamados de alerta de la autoridad municipal y mantener medidas preventivas, porque las lluvias continuarán con intensidad durante los siguientes días.	https://x.com/diariodemorelos/status/1834655490753650729?s=46&t=22XtWi21Y4q6avBp2Y7PhA	Bajo	Ratificado
Hidrometeorológico	Barrancas de Yauatepec llegan a 80% de su capacidad tras lluvias	24 Morelos	Autoridades de Yauatepec informaron que como consecuencia de las lluvias registradas la madrugada de este viernes los cauces del río Yauatepec y de las Barrancas que cruzan la ciudad llegaron a un 80 por ciento de su capacidad. La dirección de Bomberos y Protección Civil de Yauatepec reportaron que hubo encharcamientos en el estacionamiento del mercado municipal y el tianguis de Huerta Cárdenas. Se hizo un llamado a la población a estar atentos de las alertas que emita la autoridad municipal.	https://x.com/24_morelos/status/1834680937600446487?s=46&t=22XtWi21Y4q6avBp2Y7PhA	Bajo	Ratificado
Hidrometeorológico	Creciente del río en Anenecuilco	Línea Caliente Noticias	Enoc Moreno, ayudante municipal de Anenecuilco en Ayala; refirió que debido a las lluvias se provocaron inundaciones en las calles, así como los daños al vado de esa comunidad debido a la creciente del río, aseguró que no se presentaron daños en casas.	https://x.com/linea_caliente/status/1834629275904778631?s=46&t=22XtWi21Y4q6avBp2Y7PhA	Bajo	Ratificado

Fuente: Vigilancia Epidemiológica Basada en Eventos (VEBE) mediante el monitoreo de cualquier medio de comunicación locales y nacionales.



SERVICIOS
DE SALUD



<http://ssm.gob.mx>



Servicios de Salud Morelos



@MorelosSalud

INFORME DE RIESGOS ESTATALES

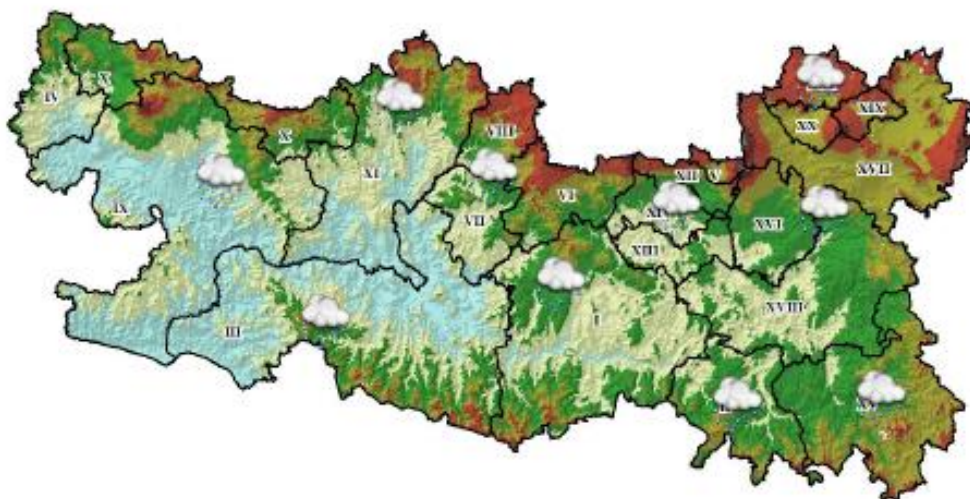
Fecha: 14/09/2024

Semana N° 37

Coordinación de Vigilancia Epidemiológica

Pronóstico Meteorológicos y Temperaturas

Cielo medio nublado con temperaturas máximas oscilando de templadas a cálidas, temperaturas mínimas frescas a muy frescas, potencial de chubascos (5.1 a 25 mm) acompañadas de tormenta eléctrica, viento con dirección del norte oscilando de 10 a 15 km/h



Fuente: Servicio Meteorológico Nacional de México, CONAGUA. <https://x.com/ConaguaOCB> y <https://proteccioncivil.morelos.gob.mx/>

Actividad Geológica

Semáforo de Alerta Volcánica

AMARILLO

Fase 2

Actividad:

- Emisión de vapor de agua y gases

Últimas 24 horas

35 Exhalaciones

121 Minutos de tremor

1 Sismo volcanotectónico

CON LA PARTICIPACIÓN DEL INSTITUTO DE GEOFÍSICA DE LA UNAM



SEGURIDAD



CNPC



CENAPRED

gob.morelos.gob.mx

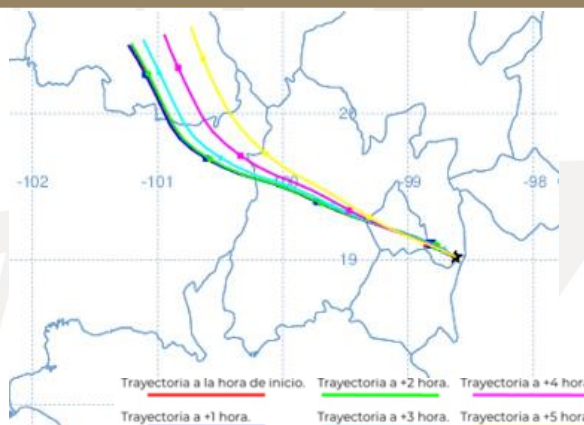
Actividad del volcán POPOCATÉPETL

13 de septiembre de 2024, 10:00 horas



Imagen destacada de las últimas 24 horas

Pronóstico de caída de ceniza



Sin reporte de caída de ceniza

Fuente: Servicio Sismológico Nacional, UNAM. / Centro nacional de Prevención de Desastres (CENAPRED)-SEGOB, SENEAM-SCT y NOAA.



**SERVICIOS
DE SALUD**



<http://ssm.gob.mx>



Servicios de Salud Morelos



@MorelosSalud

INFORME DE RIESGOS ESTATALES

Fecha: 14/09/2024

Semana N° 37

Coordinación de Vigilancia Epidemiológica

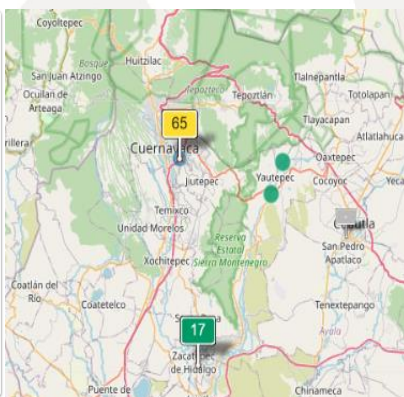
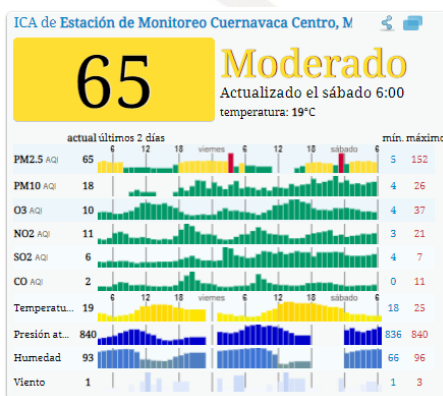
Sismos

En las últimas 24 horas **No se registró sismo superior a 5.0 grados de magnitud** y que por su cercanía pudiese afectar al Estado de Morelos.

Fuente: Servicio Sismológico Nacional: <https://x.com/SismologicoMX>.

Calidad del aire

Acerca de los niveles de calidad del aire



No se anticipan impactos a la salud cuando la calidad del aire se encuentra en este intervalo.

Las personas extraordinariamente sensitivas deben considerar limitación de los esfuerzos físicos excesivos y prolongados al aire libre

Los niños y adultos activos, y personas con enfermedades respiratorias tales como el asma, deben evitar los esfuerzos físicos excesivos y prolongados al aire libre.

Fuente: Sistema Nacional de Información de la Calidad del Aire <https://sinaica.inecc.gob.mx/index.php> y Contaminación del aire del mundo: Índice de calidad del aire en tiempo real <https://waqi.info/es/>

Monitoreo Epidemiológico

Jurisdicción Sanitaria I:

Red Positiva:

- Defunción por Tos Ferina confirmada por laboratorio: Masculino 8 meses de edad originario de Temoac, lugar de Defunción: Hospital del Niño Morelense

Jurisdicción Sanitaria II:

Red Negativa: Hasta la elaboración de este reporte, no se cuenta con ninguna notificación inmediata de cualquier enfermedad sujeta a vigilancia epidemiológica

Jurisdicción Sanitaria III:

Red Negativa: Hasta la elaboración de este reporte, no se cuenta con ninguna notificación inmediata de cualquier enfermedad sujeta a vigilancia epidemiológica

Fuente: Vigilancia Epidemiológica Basada en Indicadores (VEBI) de información en salud, responsables estatales de programas y Jurisdicciones Sanitarias.



INFORME DE RIESGOS ESTATALES

Fecha: 14/09/2024

Semana N° 37

Coordinación de Vigilancia Epidemiológica

Reporte de Afectaciones

Actualización de afectaciones 11.09.2024:

Municipio de Yautepec: Se visitaron 20 casas, se otorgaron 20 pláticas sobre buenas prácticas de higiene en la elaboración de alimentos y saneamiento básico con la asistencia de 43 personas, Se les otorgó 20 frascos de plata coloidal para la desinfección de frutas y verdura, se cloraron 7 depósitos de almacenamiento de agua con la desinfección de 8,500 litros colorados. Se repartió 120 materiales de difusión de alimentos, agua y se realizaron 7 determinaciones de agua en depósitos de agua.

Actualización de Afectaciones 13.09.2024

Municipio Tepalcingo: Zacapalco afectación a 23 personas (mujeres: 14 hombres: 9) y 7 casas de la calle Emiliano Zapata, así como Ayudantía y Biblioteca, 2 vehículos y encharcamiento en la sala de espera del Centro de Salud de la localidad.

- Personal participante: 1 Jefa Jurisdiccional, 3 Coordinadores, 1 Jefe de Programa, 1 verificador sanitario y traslado en 1 vehículo con no. Eco. 1024.

Total: 6 Integrantes y 1 Vehículo

- Se atendió en el centro de salud a femenina de 14 años de edad con crisis de ansiedad, se maneja de manera ambulatoria.

- Se promocionaron 7 casas, realizaron 5 pláticas, se distribuyeron 8 VSO y 7 frascos de plata coloidal

Derivado a la rectificación de la información y a la Evaluación de Daños y Necesidades en Salud (EDAN) en situación de desastre por las 3 Jurisdicciones Sanitarias en las afectaciones en el Estado, se informa que: No se requiere apertura de operativo en SIESA, sin embargo, se han realizado actividades de prevención en salud.

Afectaciones 14.09.2024

Derivado a la lluvia moderada a fuerte presentada en la madrugada de ayer y la madrugada del día de hoy, se presentaron las siguientes afectaciones:

Municipio de Cuautla: 9 casas afectadas: 5 casas en la Av. Morelos de la Col. El Hospital y 4 casas en la Col. Otilio Montaña y Las Tazas.

Municipio de Yautepec: 1 casa afectada en Col. Juan Morales, se continua la investigación.

Plan de acción de las Jurisdicciones Sanitarias:

- Continuar con las actividades de Vigilancia Epidemiológica, Atención Médica y Vectores.

- Mantener el alertamiento y el monitoreo de lluvias, ríos y escurrimientos de importancia en el estado de México y Morelos.

- Seguir con las actividades de coordinación y organización de la atención del Desastre inter e intrasectorial.

- Realizar la rectificación, ratificación de la información y la Evaluación de Daños y Análisis de Necesidades en Salud (EDAN) en situación de desastre.

Hasta la elaboración de este informe, no se cuenta con otra notificación que requiera la participación de Salud, se continua pendiente del monitoreo.

Fuente: Notificación de Emergencias en Municipios, UEyD, Jurisdicciones Sanitarias y COPRISEM.



SERVICIOS
DE SALUD



<http://ssm.gob.mx>



Servicios de Salud Morelos



@MorelosSalud